



# **OHROZENIE VODNÝCH ZDROJOV V BRATISLAVE A REGIÓNE BRATISLAVSKÉHO SAMOSPRAVNEHO KRAJA**



# Vodné zdroje v Bratislave


- Vodný zdroj Sihot'
- Vodný zdroj Sedláčkov ostrov
- Vodný zdroj Pečniansky les
- Vodný zdroj Kapitulské pole
- Vodný zdroj Rusovce – Ostrovné Lúčky – Mokrad'
- Vodný zdroj Čunovo
- II. Vodný zdroj Podunajské Biskupice



# CHVO Žitný ostrov

## Nariadenie vlády SSR z 19.4.1978 - o chránenej oblasti prirodzenej akumulácie vôd na Žitnom ostrove

- zákaz budovania objektov v ktorých sa požívajú alebo produkujú škodlivé látky
- zákaz budovania ropovodov a produktovodov
- pesticídy a iné prípravky na ochranu rastlín sa môžu použiť len v rozsahu určenom ministerstvom les. a vod. hospodárstva
- veľkochovy hospodárskych zvierat




# Vodný zdroj Sihot'

## Ohrozenie vodného zdroja:

1. Vybudovanie cyklotrasy
2. Vybudovanie vodného diela Bratislava – Wolfsthal a PVE Devínsky lom

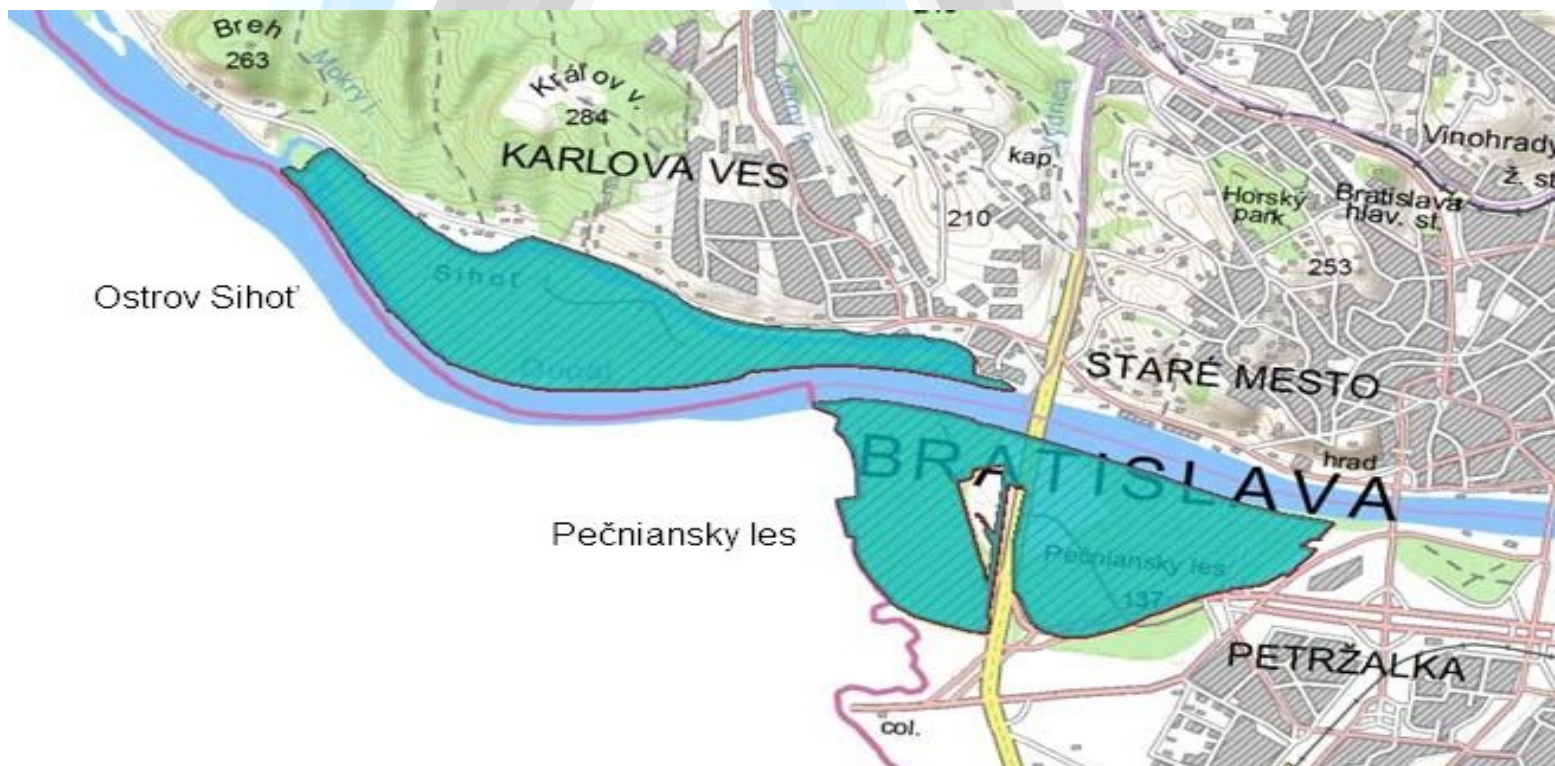





# Vodný zdroj Pečniansky les

**Ohrozenie vodného zdroja:**

1. Vybudovanie vodného diela Bratislava – Wolfsthal a PVE Devínsky lom
2. Výmena les v 2. PHO za lesy v Šiatorskej Bukovinke

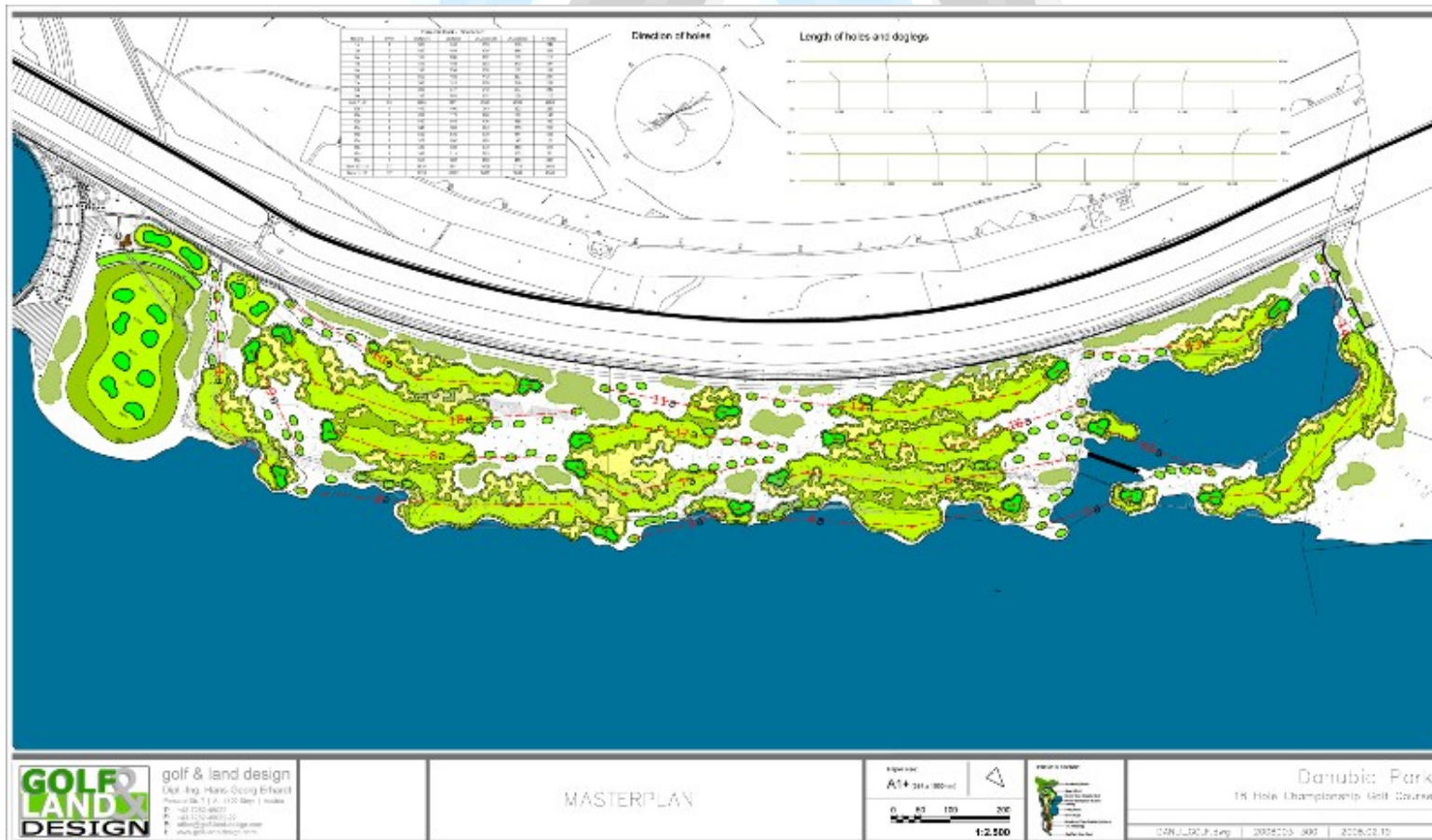





# Vodný zdroj Rusovce Ostrovné Lúčky – Mokrad'

Ohrozenie vodného zdroja:

1. Vybudovanie golfového ihriska v 2. PHO VZ ROL-M






# Smutná história vodných zdrojov

VZ Podunajské Biskupice  
VZ Kapitúlské Pole

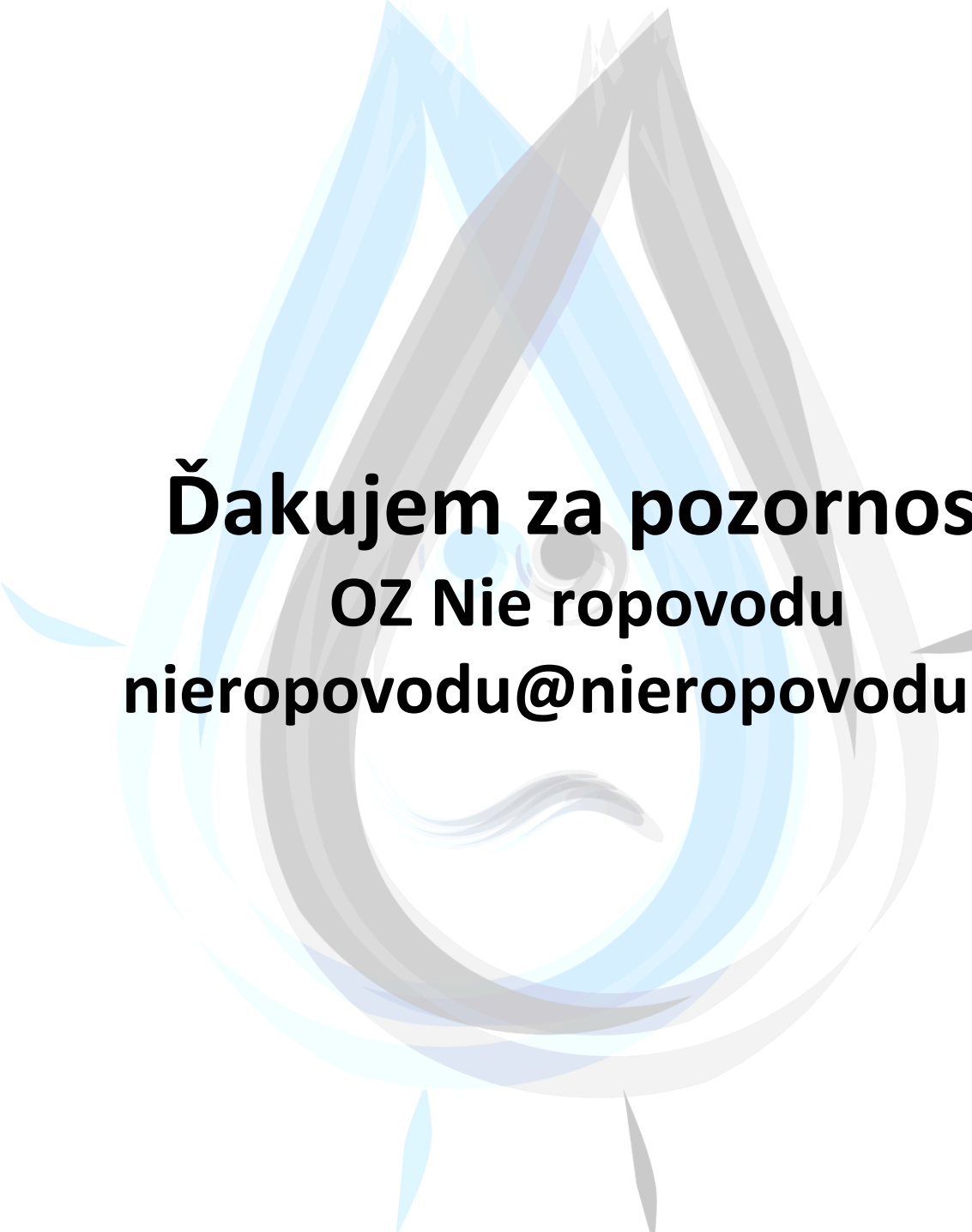





# Ropovod Bratislava – Schwechat







**Ďakujem za pozornosť**  
**OZ Nie ropovodu**  
**nieropovodu@nieropovodu.sk**